

## Groupes A,B,C

### De la chapelle de Locmaria au château de Kergroadès (94 km)

**Départ : Coatuélen / Guilers**                      **dénivelé 920 m**

De la chapelle de Locmaria (entre Plouvien et Le Drennec) au château de Kergroadès en passant par Lannilis. Un circuit inhabituel ...

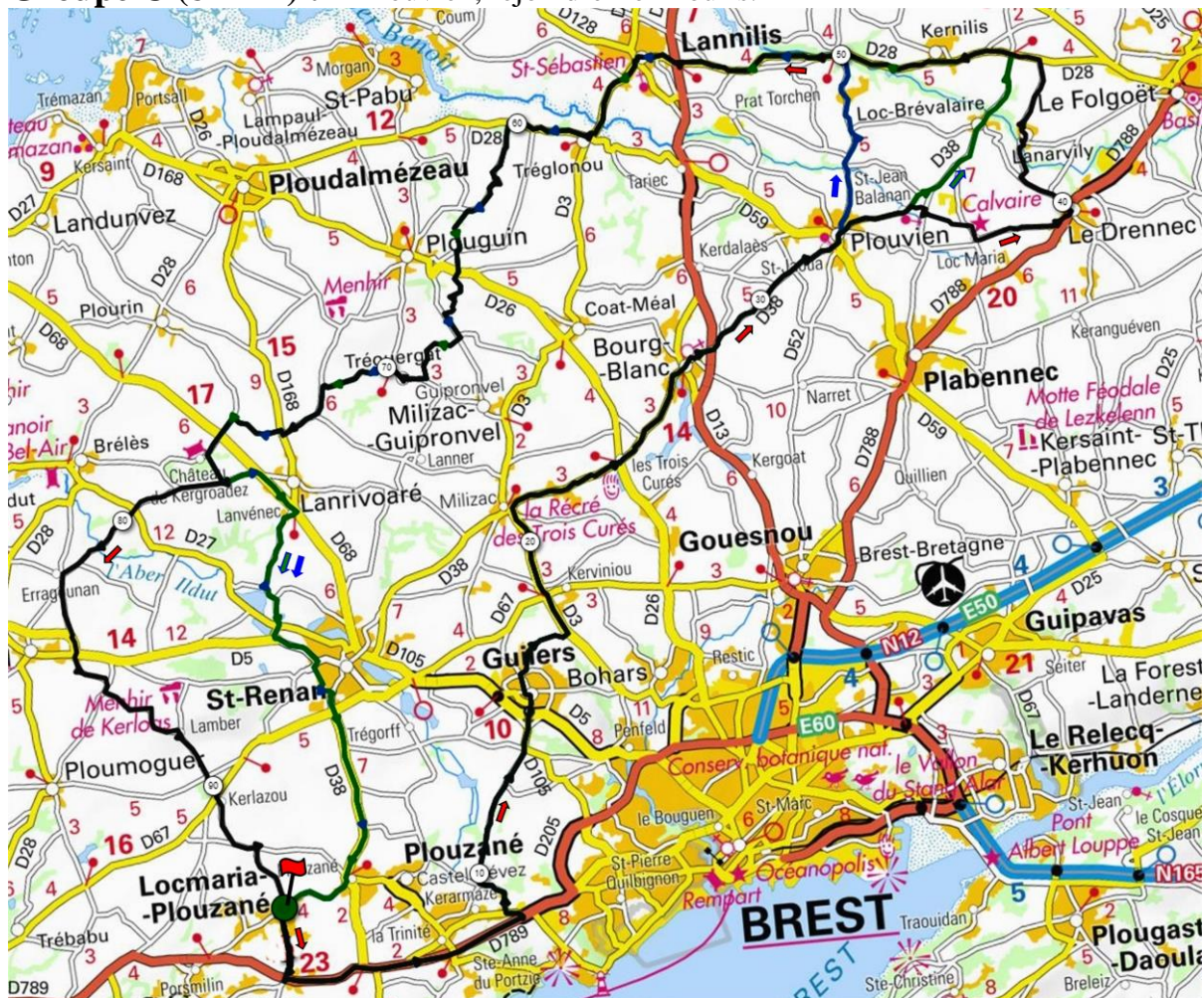
#### Groupe A (94 km)

- Pen Ar Ménez, Route du Conquet/Brest jusqu'au Rd Point Thalès/La Trinité
- Coatuélen, à droite vers la route de Guilers. Guilers. Milizac, Bourg-Blanc, Plouvien
- De Plouvien au Drennec en passant par La chapelle de Locmaria (**Détail 1**)
- Le Drennec, Lanarvily, Lannilis, Tréglonou, Plouguin, Tréouergat (**Détail 2**)
- Rejoindre la D168 (Ploudalmézeau/Lanrivoaré), à droite puis à gauche vers Plourin.
- Première à gauche ensuite (zone pique-nique et « bois de justice »). Traverser la D68 (St Renan/Argenton) vers le château de Kergroadès.
- Continuer jusqu'à la D268 (Lanrivoaré/Brèlès), direction Brèlès
- A gauche vers Brescanvel, St Eloi, le Golf, la zone commerciale de Plouarzel (Super-U Weldom), Kéranguéné, Lamber, Kervadéza

**Groupe B (90 km) :** Après Plouvien, rejoindre Kernilis via Loc-Brévalaire.

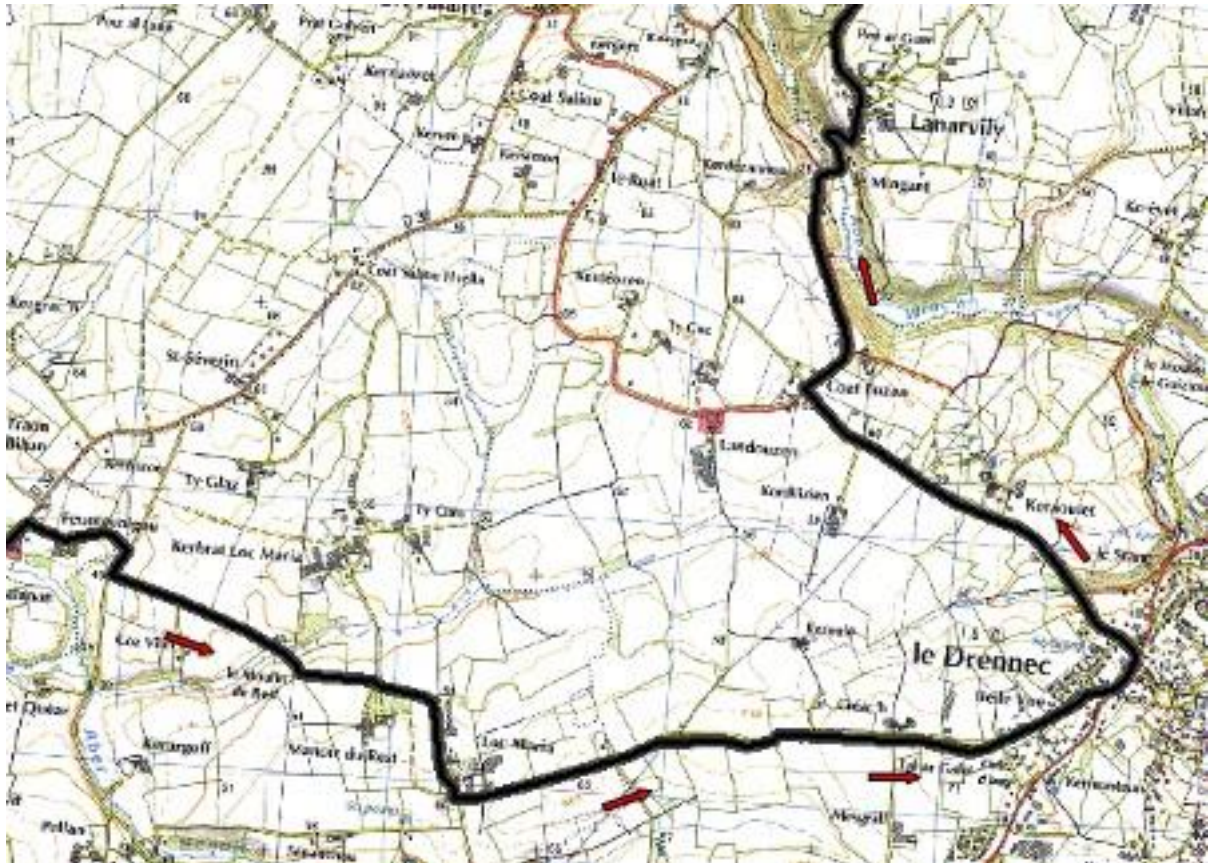
Après le château de Kergroadès, au croisement de la D268 (Brèlès/Lanrivoaré), prendre à gauche et revenir au club via Madoc, St Renan et Plouzané.

**Groupe C (84 km) :** A Plouvien, rejoindre Le Diouris.



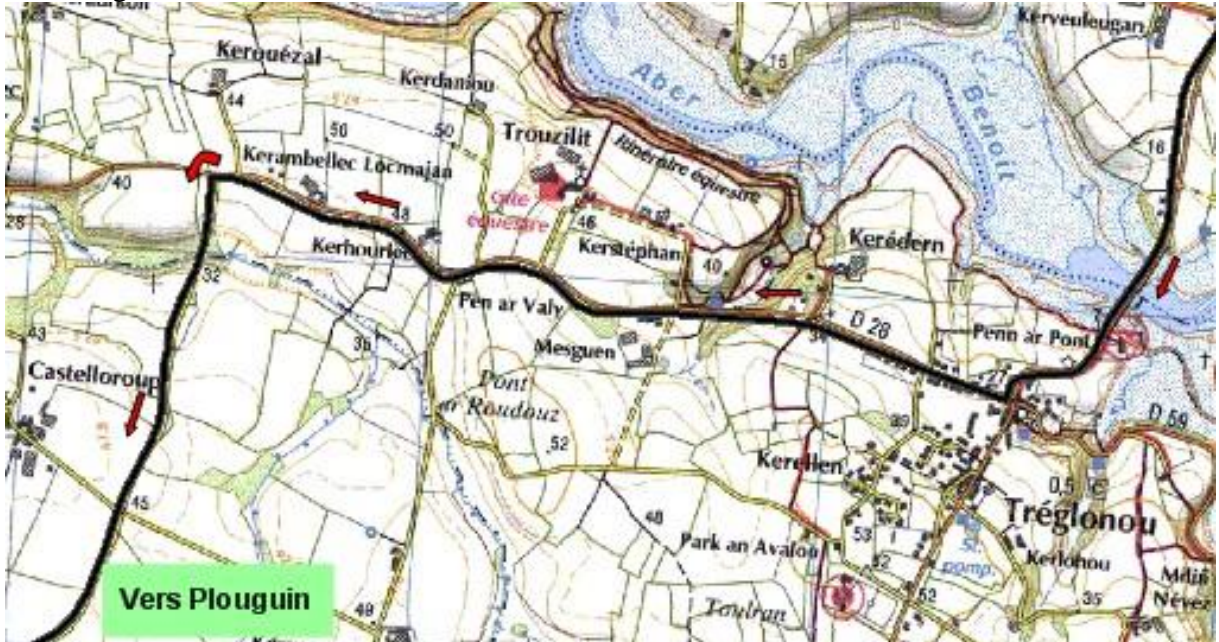
## Détail 1

- Sur la route de Plouvien vers LocBrévalaire, après la chapelle St Jean Balanan, prendre à droite (Feuntenigou), une deuxième fois à droite puis à gauche.
- Continuer jusqu'à la chapelle de Locmaria et prendre immédiatement à gauche jusqu'au Drennec. Au Drennec reprendre à gauche (pancarte *Loc-Brévalaire et Lanarvily*). Continuer sur 1,5 km jusqu'au stop et prendre à droite vers Lanarvily ; puis continuer jusqu'à la D28 (Le Folgoet/Lannilis).



## Détail 2

- Au Drenec reprendre à gauche vers Lanarvily et continuer jusqu'à la D28 (Le Folgoet/Lannilis).
- Lannilis, Tréglonou, Trouzilit. Pour varier, prendre la 2<sup>ème</sup> route à gauche vers Plouguin.



- La route monte puis descend : légèrement avant le bas de la descente, prendre à gauche une petite route droite arborée (pas de panneau !). On longe ensuite le mur d'un manoir. A droite et immédiatement à gauche, jusqu'à la D26 (Milizac/Plouguin) que l'on traverse pour rejoindre la route Plouguin/Guipronvel



- A gauche, direction Guipronvel et en haut de la côte, prendre à droite vers Tréouargat (panneau : Vourc'h, Tréouargat)